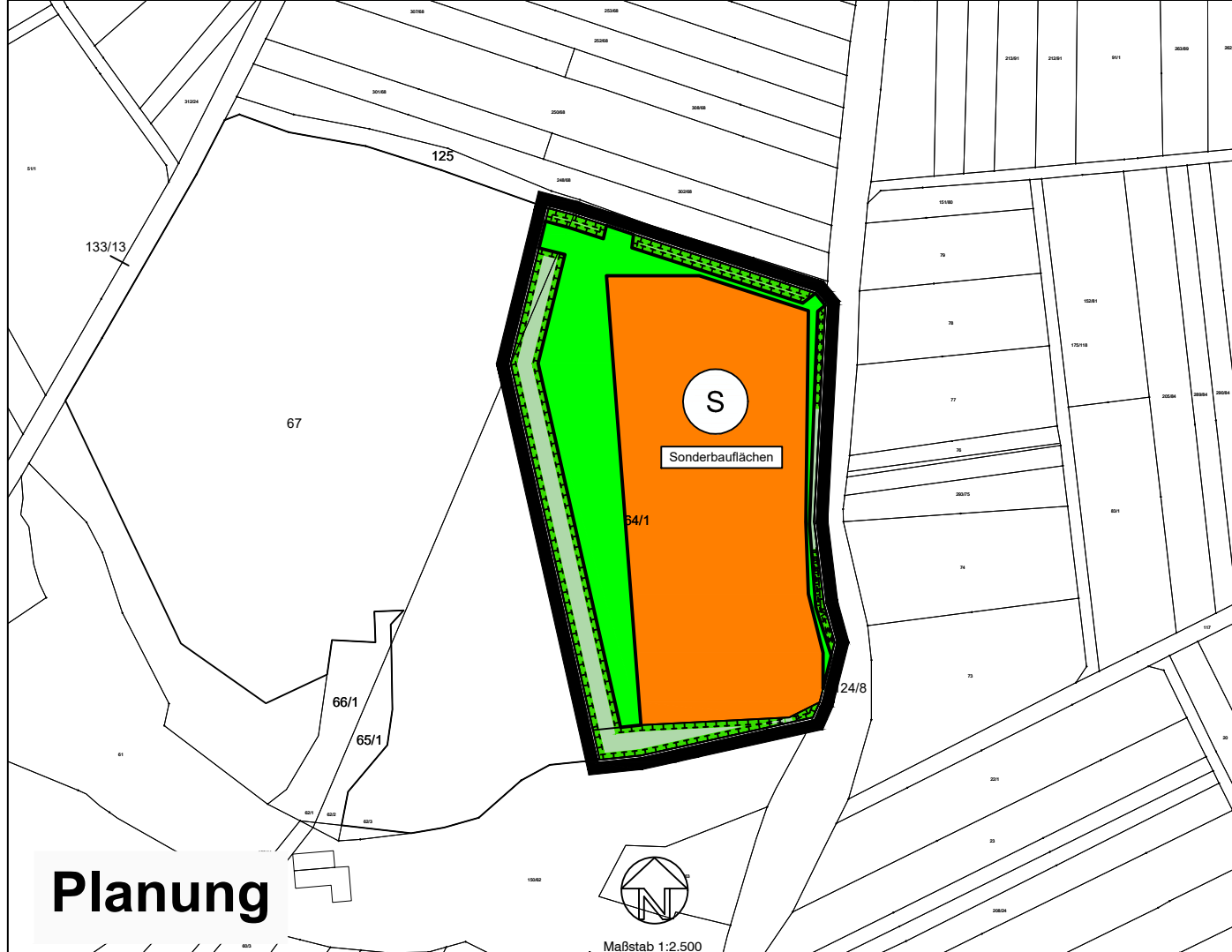




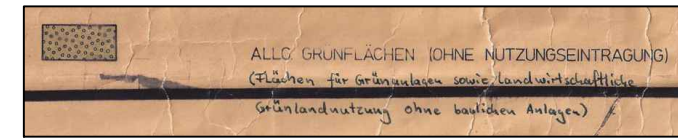
**Bestand**



**Planung**

**Planzeichen**

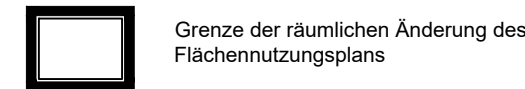
**1. Grünflächen**



**1. Flächen für die Land- und Forstwirtschaft**

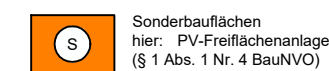


**3. Sonstige Planzeichen**

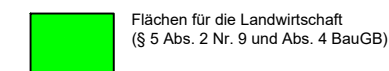


**Planzeichen**

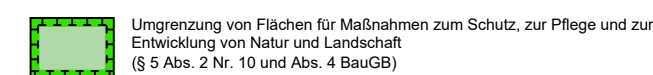
**1. Art der baulichen Nutzung**




**2. Flächen für die Landwirtschaft und Wald**



**3. Planungen, Nutzungsregelungen, Maßnahmen und Flächen für Maßnahmen zum Schutz, zur Pflege und zur Entwicklung von Natur und Landschaft**



**4. Sonstige Planzeichen**



**- Entwurf -**

**VERFAHREN**

**1. Aufstellungsbeschluss nach § 2 (1) BauGB**

Die 91. Änderung des Flächennutzungsplans Teil C (In der Suckeloch) wurde von der Stadtverordnetenversammlung am 08.12.2022 beschlossen. Der Beschluss wurde am ..... ortsüblich bekanntgegeben.

**2. Frühzeitige Beteiligung der Öffentlichkeit nach § 3 (1) BauGB**

Die allgemeinen Ziele und Zwecke der Planung wurden durch ortsübliche Bekanntmachung am ..... dargelegt. Die Anhörung der an der Planung Interessierten fand in der Zeit vom ..... bis ..... statt.

**3. Frühzeitige Beteiligung der Behörden nach § 4 (1) BauGB**

Die Träger öffentlicher Belange gem. § 4 (1) BauGB, die Nachbargemeinden gem. § 2 (2) BauGB und die Vereine nach § 60 BNatSchG wurden mit Schreiben vom ..... zur Stellungnahme bis zum ..... aufgefordert.

**4. Entwurfs- und Offenlegungsbeschluss nach § 3 (2) BauGB**

Die Stadtverordnetenversammlung hat die 91. Änderung des Flächennutzungsplans Teil C (In der Suckeloch) am ..... als Entwurf beschlossen. Nach der öffentlichen Bekanntmachung im amtlichen Verkündungsorgan vom ..... erfolgte die Offenlage in der Zeit vom ..... bis .....

**5. Beteiligung der Behörden nach § 4 (2) BauGB**

Die Träger öffentlicher Belange gem. § 4 (2) BauGB, die Nachbargemeinden gem. § 2 (2) BauGB und die Vereine nach § 60 BNatSchG wurden mit Schreiben vom ..... zur Stellungnahme bis zum ..... aufgefordert.

**6. Feststellungsbeschluss**

Der Feststellungsbeschluss über die 91. Änderung des Flächennutzungsplans Teil C (In der Suckeloch) wurde von der Stadtverordnetenversammlung am ..... gefasst.

Rotenburg a. d. Fulda, .....  
Der Magistrat

Grunwald Bürgermeister Nölke Erster Stadtrat

**7. Ausfertigungsvermerk**

Der textliche und zeichnerische Inhalt des Bebauungsplans stimmt mit dem Satzungsbeschluss der Stadtverordnetenversammlung der Stadt Rotenburg an der Fulda vom ..... überein.

Rotenburg a. d. Fulda, den  
Der Magistrat

Grunwald Bürgermeister Nölke Erster Stadtrat

**8. Genehmigungsvermerk nach § 6 BauGB**

**9. Wirksamkeit nach § 6 (5) BauGB**

Die Genehmigung der 91. Änderung des Flächennutzungsplans Teil C (In der Suckeloch) wurde am ..... ortsüblich bekannt gegeben und ist damit am ..... wirksam geworden.

Rotenburg a. d. Fulda, .....  
Der Magistrat

Grunwald Bürgermeister Nölke Erster Stadtrat



**91. Änderung des Flächennutzungsplans Teil C "In der Suckeloch", der Rotenburg an der Fulda**

**Bestand / Planung**

Planverfasser:  
Büro für Landschaftsplanung  
Dipl.-Ing. Heinrich Wacker  
Zum Kegelsköpchen 9  
36199 Rotenburg